Ч51 Т41
карты

ПРИЛОЖЕНІЕ КЪ ВЫП. XVII.

Чеч-4-12 Отд. 3. 21. 751 141 387-1-1

ВОЛОСТИ И ГМИНЫ

1890 ГОДА.

266/191

ГУБЕРНІИ и ОБЛАСТИ

LI—LX—Привислянскія, LXI—LXXII—Кавказскаго края.

КАРТЫ ВОЛОСТЕЙ.

ИЗДАНІЕ

ЦЕНТРАЛЬНАГО СТАТИСТИЧЕСКАГО КОМИТЕТА

МИНИСТЕРСТВА ВНУТРЕННИХЪ ДѢЛЪ.

ab
53008

251/141

ПРИЛОЖЕНІЕ КЪ ~~ВЫП.~~ XVII.

Гэму

ВОЛОСТИ И ГМИНЫ

1890 ГОДА.

ГУБЕРНІИ и ОБЛАСТИ

LI—LX—Привислянскія, LXI—LXXII—Кавказскаго края.

КАРТЫ ВОЛОСТЕЙ.

ПУБЛ. БИБЛ. ИМЕНИ В.И. ЛЕНИНА С.С.С.Р

262

ИЗДАНІЕ

ЦЕНТРАЛЬНАГО СТАТИСТИЧЕСКАГО КОМИТЕТА

МИНИСТЕРСТВА ВНУТРЕННИХЪ ДѢЛЪ.

Н. э. прилож.

Печатано по распоряженію господина Министра Внутреннихъ Дѣлъ.

Государ. публичная
Историческая
библиотека РСФСР
№34336 1964

1-22 л. карт.

ВЪ ТИПОГРАФІИ В. БЕЗОБРАЗОВА И КОМП.
(Вас. Остр., 8 л., № 45).

КАРТА
ГМИНЪ
ВАРШАВСКОЙ ГУБЕРНІИ.
ЖЕЛѢЗНАЯ ДОРОГА
ГРАНИЦА ГУБЕРНІИ
УѢЗДА
ГМИНЫ
ГМИННОЕ УПРАВЛЕНІЕ
ГЕРМАНСКАЯ ИМПЕРІЯ
ПЛОЦКАЯ ГУБЕРНІЯ
ЛОМЖИНСКАЯ ГУБЕРНІЯ
ПЛОЦЛАВСКЪ
НЕШАВА
ГОСТЫНИНЪ
КУТНО
ЛОВИЧЪ
СОХАЧЕВЪ
ГРОДИСКЪ
СКЕРНЕВИЦЕ
ГРОЙЦЫ
РАДИМИНЪ
ВАРШАВА
НОВО-МИНСКЪ
ПАЛЕЦКАЯ ГУБЕРНІЯ
РАДОМСКАЯ ГУБЕРНІЯ
Изданіе Центральнаго Статистическаго Комитета М. В. Д.
Снб. Фотопечатня В. И. Штейна. Почтамтская 12

Зданіе Центральнаго Статистическаго Комитета М. В. Д. Спб., Типографія В. Ч. Шпейна Почтамтская, 13.

ГМИНЪ

КѢЛЕЦКОЙ ГУБЕРНІИ.

Изданіе Центральнаго Статистическаго Комитета М. В. Д.

Спб. Фототипія В. И. Шгейна. Почтамтская, 13.

КАРТА
ГМИНЪ
ЛОМЖИНСКОЙ ГУБЕРНІИ.
ЖЕЛѢЗНАЯ ДОРОГА
ГРАНИЦА ГУБЕРНІИ
УѢЗДА
ГМИНЫ
ГМИННОЕ УПРАВЛЕНІЕ
ПРУССІЯ
СУВАЛКСКАЯ
ПЛОЦКАЯ
ВАРШАВСКАЯ
ГРОДНЕНСКАЯ
ЗАСѢДАТЕЛЬСКАЯ
КОЛЬНО
ШУЧИНЪ
ЛОМЖА
ОСТРОЛЕНКА
МАКОВЪ
ПУЛТУСКЪ
ОСТРОВЪ
МАЗОВЕЦКЪ
Мышинецъ
Вахъ
Туросль
Лысе
Грабовъ
Шучинъ
Богушие
Белда
Прусска
Руда
Бялашево
Вонсошъ
Стависки
Мали-плацы
Червоне
Рогенице
Гавриши
Насѣдки
Дылево
Остроленка
Новогрудъ
Мястково
Щепанково
Врозовъ
Кубра
Бобровъ
Бзожево
Хлебетки
Стельмасково
Пухалы
Снядово
Пески
Шумово
Раморовъ
Косаки
Пищаты
Соколы
Мазовецкъ
Ковалевщизна
Посвентно
Шепетово
Пекуты
Ключково
Ясеница
Варжесы
Орло
Пеломба
Францишкъ
Комарово
Любетынь
Червинъ
Щавинъ
Трвшинъ
Сельцъ
Смроцкъ
Пержановъ
Сыпневъ
Красносельцъ
Плонь
Карнево
Козлово
Калишево
Вишницы
Узово
Ваторы
Вышковъ
Обрите
Дылугосѣдло
Семянка
Зегржже
Засельскъ
Сокулка
Ломжа
Нарев
Омулевъ
Бобръ
Нур
Жижкунь
Наклонъ
Щепанковъ
Куписки
Ожекунь
Тура
Ожиц
Ожиц-Ломы
Ожиц-Кам
Ожиц-Кам
Ожиц-Кам

ГМИНЪ

ЛЮБЛИНСКОЙ ГУБЕРНІИ.

Изданіе Центральнаго Статистическаго Комитета МВД

Съ. Фотолитографія Н. А. Тиблена и Товарищества

Изданіе Центральнаго Статистическаго Комитета М. В. Д.

Спб. Фототипія В. Ч. Штейна. Почтамтская, 13.

Изданіе Центральнаго Статистическаго Комитета М. В. Д.

Спб. Фототипія В. И. Штейна. Почтамтская, 18

...ніе 97 ...ографическаго Статистическаго Комитета М. В. Д.

Спб. фототипія В. Ч. Штейна. Поштамтская 12

КАРТА
ГМИНЪ
ЛКСКОЙ ГУБЕРНІИ.
ЖЕЛѢЗНАЯ ДОРОГА
ГРАНИЦА ГУБЕРНІИ
УѢЗДА
ГМИНЫ
ГМИННОЕ УПРАВЛЕНІЕ
10 5 0 10 В.
Владиславовъ
Волковышки
Маріамполь
Кальварія
Сувалки
Сейны
Августовъ
Кибудне
Шмалле
Благословенство
Сватошишки
Добрувеля
Сонтоботы
Томашбуда
Рейверекля
Гришкабуда
Люцишки
Кибартаи
Оловщина
Волковышская
Угляе
Шлавантская
Шишковская
Шимшишская
Шишковская
Шимшишская
Гудевская
Шимшишская
Михалишская
Явровская
Балверяйская
Полевонь
Рейткоболе
Вишты-нецъ
Каркліна
Ямовка
Людвиново
Кадавишне
Краковец
Удрія
Кадавишская
Балкупе
Красных
Кирспанек
Ямпо
Метеле
Ширвинтъ
Каваришки
Андрэгево
Удрогошка
Мацюковъ
Кадаришки
Габоришки
Елемево
Сейвы
Красново
Красноская
Бѣгучки
Сосе
Кудраны
Рейсе
Лейпуны
Кокцюво
Покровско
Щебра-Олешанка
Довенуда
Буттка
Концедворъ
Кукевъ
Ромка
Филиповъ
Вейкшеровъ
Вейкшки
Вейкшкова
Вилкавишская
Вилкавишская
Вилкавишская

КАРТА
ГМИНЪ
СѢДЛЕЦКОЙ ГУБЕРНІИ.
ЖЕЛѢЗНАЯ ДОРОГА
ГРАНИЦА ГУБЕРНІИ
УѢЗДА
ГМИНЫ
ГМИННОЕ УПРАВЛЕНІЕ
СѢДЛЕЦЪ
КОНСТАНТИНОВЪ
ВЕНГРОВЪ
СОКОЛОВЪ
ГАРВОЛИНЪ
ЛУКОВЪ
РАДИНЪ
БѢЛА
МЕЖИРѢЧЬЕ
ВЛАДАВА
ПАВЛОВИНЪ
ВОЛЯ ВЕРЕЩИНСКАЯ
ТУРНО
ОСОБНО
ВЫШКОВЪ
ГРЕМЯЧКОВЪ
НИВИСКИ
МЕРДЫ
ЧУРЫЛЫ
ТЫРЫ
ВЕДЛИНЕ
ОСМАНИЦЫ
ПРАВДА
ТУХОВИЧИ
ЛЮБЕЛЬ
ЛЮБЕЛЬСКІЙ
ГУРЖНО
МЫСЛОВЪ
ЯРЕВЪ
ЖЕЛЕЗОВЪ
ГУЗОВЪ
КЛЕЧЕВЪ
ТЕРЕБЕНЬ
ЛАСКАРЖЕВЪ
ПЕДЗЕЖЪ
ЗАСЕЛЬЕ
ЗАБОРЪ
ЗАЛЕСЬЕ
ЗАКАНАЛЬ
ВИТУЛИНЪ
ЗВЕНЯЧЕ
ЗАБОЛОТЬЕ
ЗАБОРЪЕ
ЗАЛЕСЬЕ
ЗАЛЕСЬЕ
ЗАЛЕСЬ

КАРТА
ВОЛОСТЕЙ
БАКИНСКОЙ ГУБЕРНІИ.
ЖЕЛѢЗНАЯ ДОРОГА
ГРАНИЦА ГУБЕРНІИ
УѢЗДА
ВОЛОСТИ
ВОЛОСТНОЕ ПРАВЛЕНІЕ
Бакинскій уѣздъ
15 Гавтараское
22 Мамедское
25 Зардобское 2-е
26 Зардобское 3-е
31 Исмаиллинское
33 Карабахкальское
40 Кюгедбинское
45 Куиш.-Биибжанское
53 Малахинское
59 Мюсюминское.
Шемахинскій уѣздъ
20 Бонаджинское
26 Гюрдживанское
43 Каракюшлинское
47 Кельбинское
51 Кишлинское
56 Кюрсамирское
64 Мелла-Алп-Оглинское
10 Мюджи-Татарское
14 Нуранское
ДАГЕСТАНСКАЯ ОБЛ.
ГЕОКЧАЙ
ШЕМАХА
ДЖЕВАДЪ
ЛЕНКОРАНЬ
БАКУ
Кочевье
Кочевья
Кочевья
Кочевья

КАРТА
ВОЛОСТЕЙ
ДАГЕСТАНСКОЙ ОБЛАСТИ.
ТЕМИРЪ-ХАНЪ-ШУРА
ПЕТРОВСКЪ
ДЕРБЕНТЪ
КАСУМЪ-КЕНТЪ
ЖЕЛѢЗНАЯ ДОРОГА
ГРАНИЦА ГУБЕРНІИ
УѢЗДА
ВОЛОСТИ
ВОЛОСТНОЕ ПРАВЛЕНІЕ
ТЕРСКАЯ ОБЛ.
КАСПІЙСКОЕ МОРЕ
ЗАКАТАЛЬСКІЙ ОКРЕЛИСАВЕТОПОЛЬСКАЯ ГУБ
БАКИНСКАЯ ГУБ

КАРТА
ВОЛОСТЕЙ
ЕЛИСАВЕТПОЛЬСКОЙ ГУБЕРНІИ.

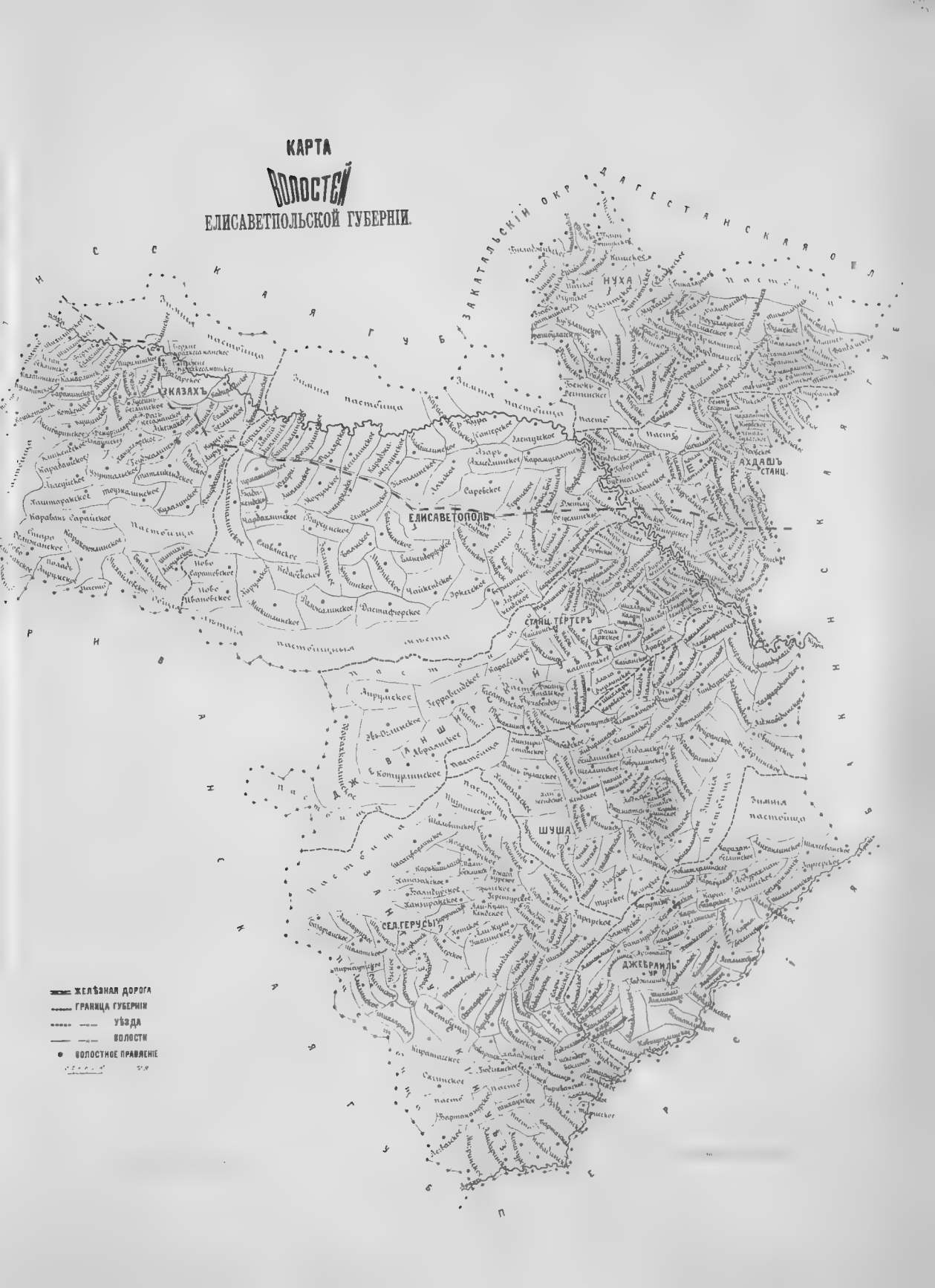

КАРТА ВОЛОСТЕЙ ЗАКАТАЛЬСКАГО ОКРУГА.

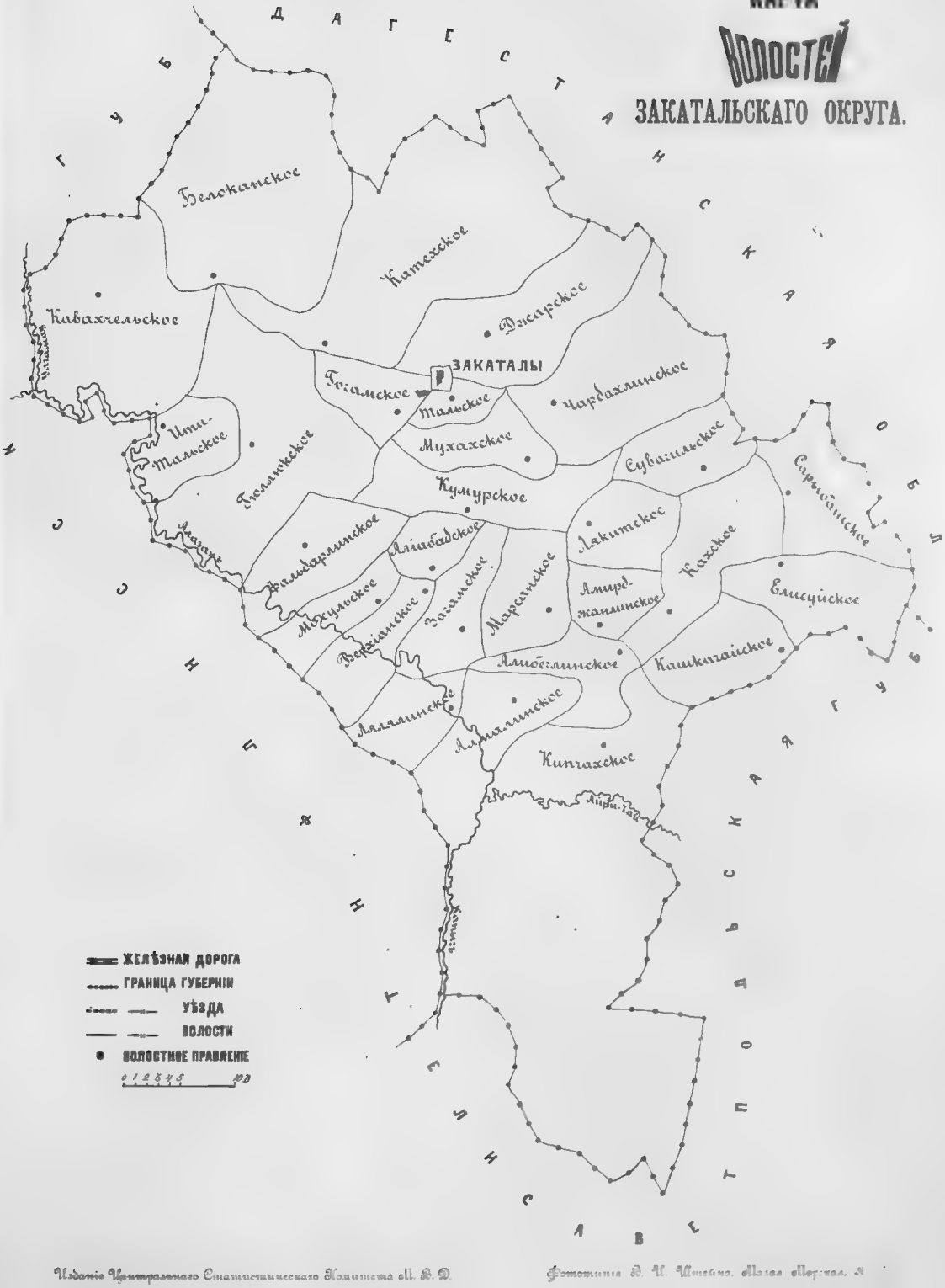

Изданіе Центральнаго Статистическаго Комитета М. В. Д.

Фототипія Е. Н. Штейна. Малая Морская, №

КАРТА ВОЛОСТЕЙ КАРСКОЙ ОБЛАСТИ.

КАРТА
ВОЛОСТЕЙ
КУБАНСКОЙ ОБЛАСТИ.
ЕЙСКЪ
ТЕМРЮКЪ
ЕКАТЕРИНОДАРЪ
МАЙКОПЪ
КАВКАЗСКАЯ СТ.
ЛАБИНСКАЯ СТ.
БАТАЛПАШИНСКЪ
ЖЕЛѢЗНАЯ ДОРОГА
ГРАНИЦА ГУБЕРНІИ
УѢЗДА
ВОЛОСТИ
ВОЛОСТНОЕ ПРАВЛЕНІЕ
ВОЙСКА ДОНСКАГО ОБЛ.
ЧЕРНОМОРСКІЙ ОКРУГЪ
ЧЕРНОМОРСКАЯ ГУБ.
ТЕРСКАЯ ОБЛ.
Екатеринодарскій Отдѣлъ
2 Афипскій аулъ
4 Бжедугай-Новый аулъ
12 Джиджихабль аулъ
19 Кенчукъ-Хабль аулъ
22 Лакшукай аулъ
24 Несшукай 1го аулъ
25 Несшукай 2го аулъ
26 Негерный аулъ
32 Понежукай аулъ
33 Пегатлукай аулъ
34 Пшекуй-Хабль аулъ
45 Тлюстень-Хабль аулъ
46 Тоуй-Хабль аулъ
48 Тугургой аулъ
52 Хамитукъ аулъ
55 Шабанъ-Хабль аулъ
56 Шенджей аулъ
57 Эдепукай 1го аулъ
58 Эдепукай 2го аулъ

КАРТА
ВОЛОСТЕЙ
КУТАИССКОЙ ГУБЕРНІИ.
ЧЕРНОМОРСКІЙ ОКР.
КУБАНСКАЯ ОБЛ.
ТЕРСКАЯ ОБЛ.
ТИФЛИССКАЯ ГУБ.
КАРСКАЯ ОБЛ.
ЧЕРНОЕ МОРЕ
СУХУМЪ-КАЛЕ
ЛЕЧГУМ
ЗУГДИДИ
СЕНАКИ
КУТАИСЪ
ОЗУРГЕТЫ
БАТУМЪ
АРТВИНЪ
ЖЕЛѢЗНАЯ ДОРОГА
ГРАНИЦА ГУБЕРНІИ
УѢЗДА
ВОЛОСТИ
ВОЛОСТНОЕ ПРАВЛЕНІЕ

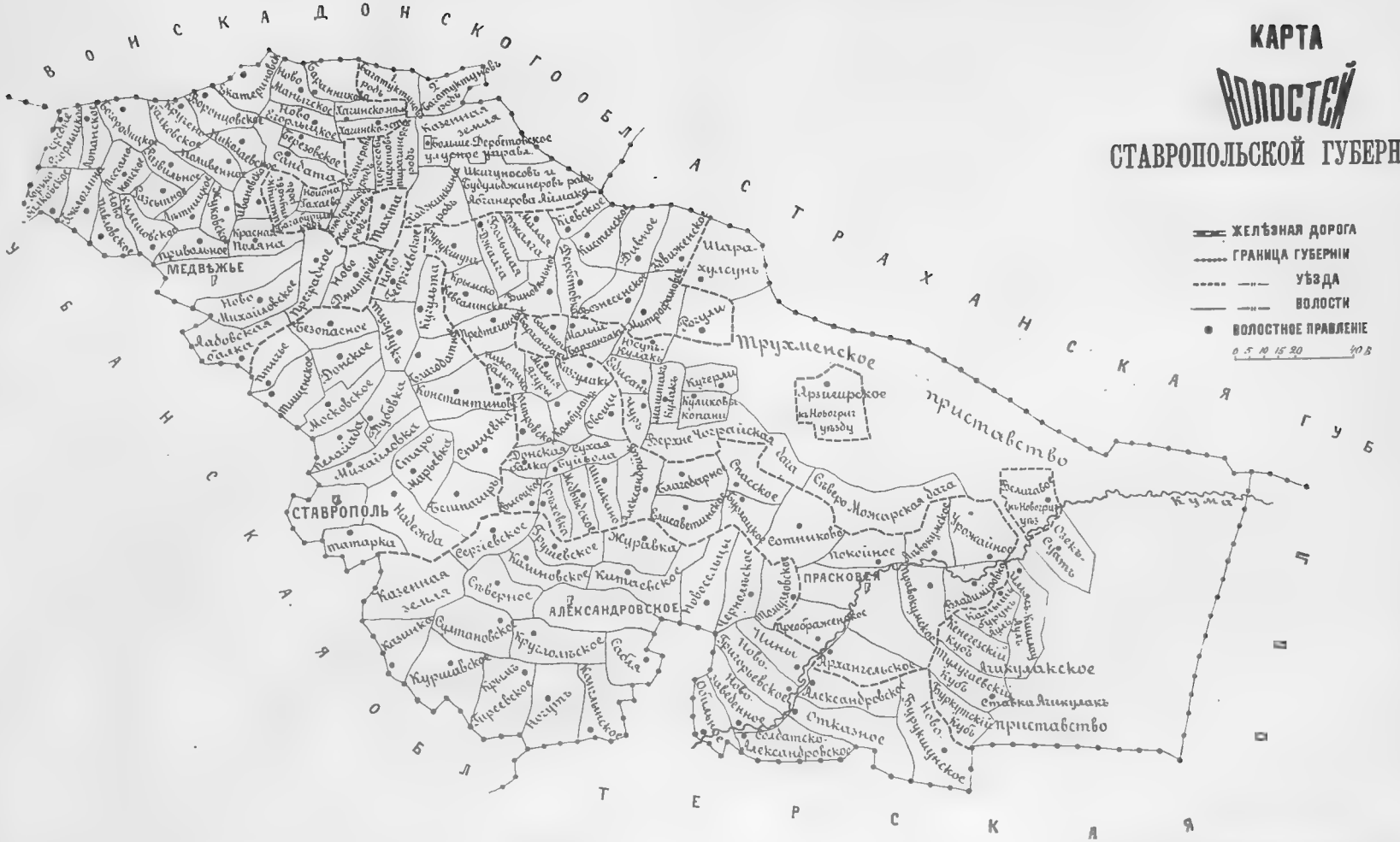

Издание Центральнаго Статистическаго Комитета М. В. Д.

Литография К. А. Шмидта. Шлиссельбургскій пр. № 20

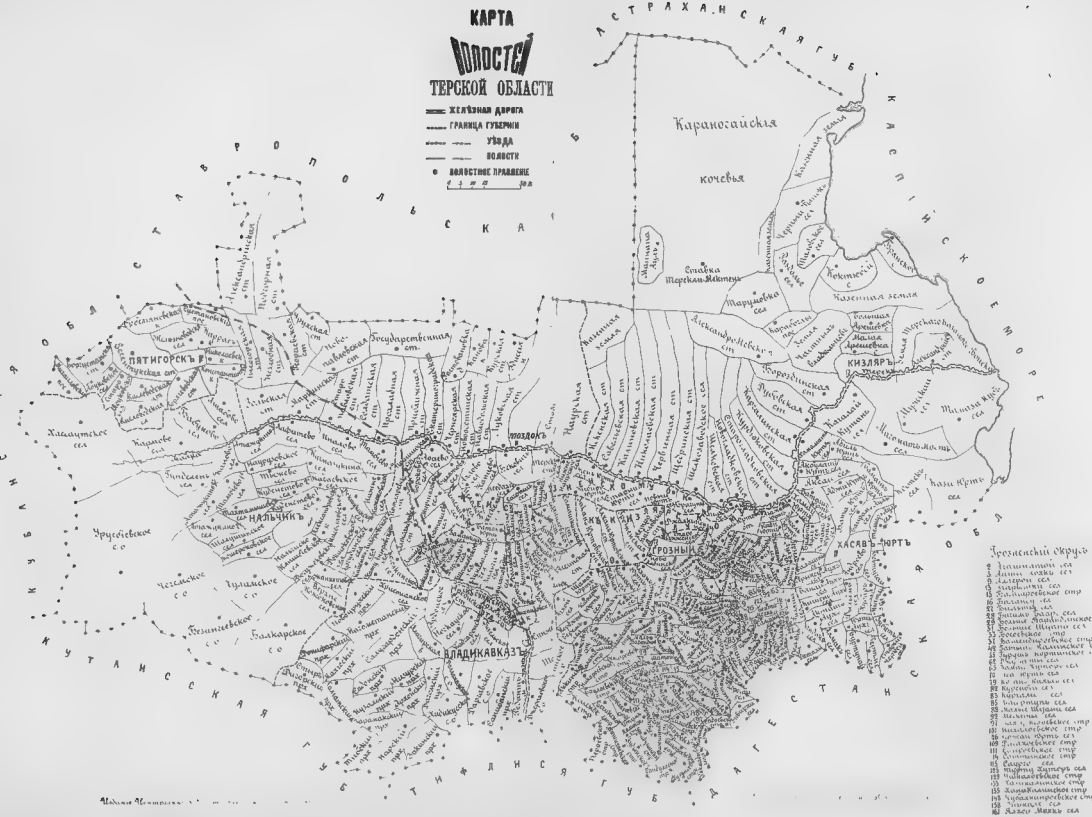
КАРТА
ВОЛОСТЕЙ
ТЕРСКОЙ ОБЛАСТИ
ЖЕЛѢЗНАЯ ДОРОГА
ГРАНИЦА ГУБЕРНІИ
УѢЗДА
ВОЛОСТИ
ВОЛОСТНОЕ ПРАВЛЕНІЕ
АСТРАХАНСКАЯ ГУБ.
КАСПІЙСКОЕ МОРЕ
СТАВРОПОЛЬСКАЯ ГУБ.
КУБАНСКАЯ ОБЛ.
ЖУТЛИСКАЯ
ДАГЕСТАНСКАЯ ОБЛ.
ТИФДИСКАЯ ГУБ.
Карагасайская
кочевья
Ставка Терскаго Атамана
Старомышастовская
Кизлярская
Каменная земля
ПЯТИГОРСКЪ Р.
ГОЗДОКЪ
НАЛЬЧИКЪ
ГРОЗНЫЙ
ХАСАВЪ-ЮРТЪ
КИЗЛЯРЪ
ВЛАДИКАВКАЗЪ
Чегемское
Урусбіевское
Балкарское
Безенгіевское
Малгобекское
Сунженское
Брегенскій округъ

Горійскій уѣздъ

2 Адзвское	58 Мгвркискское
9 Бершуетское	59 Мгджрисхевское
18 Гаредзварское	60 Меретское
26 Дзеверское	65 Набаробазевское
29 Дзнисское	74 Сакаринтлоское
31 Залвское	86 Тирпискское
33 Зегдулетское	87 Тквіавское
34 Зертское	91 Чортиское
39 Карбскее	92 Чкумасопельское
43 Квешское	94 Хандакское Земс
45 Кемертское	100 Хельтубанское
48 Кирбальское	101 Хидистависское
50 Кліванское	110 Цхинвальское
51 Кордское	

Изд. с. [illegible]

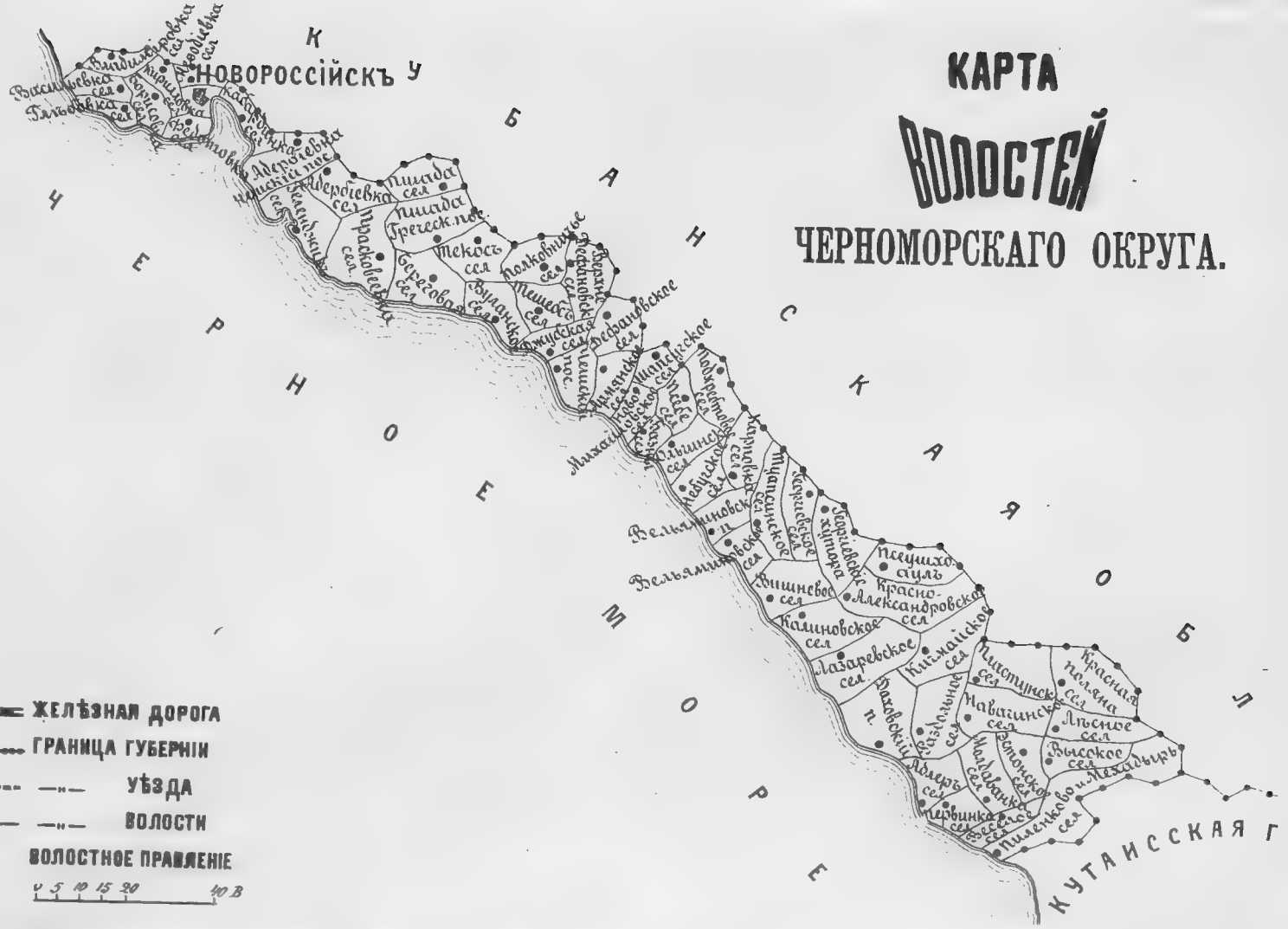

Изданіе Центральнаго Статистическаго Комитета М. в Д. Фот. ...ія В. Н. Штейна. Малая Морская, № 20.

КАРТА
ВОЛОСТЕЙ
ЭРИВАНСКАЯ ГУБЕРНІЯ.

Центральнаго Статистическаго Комитета М. В. Д. Фототипія В. М. Шпейна. Малая Морская. № 19.